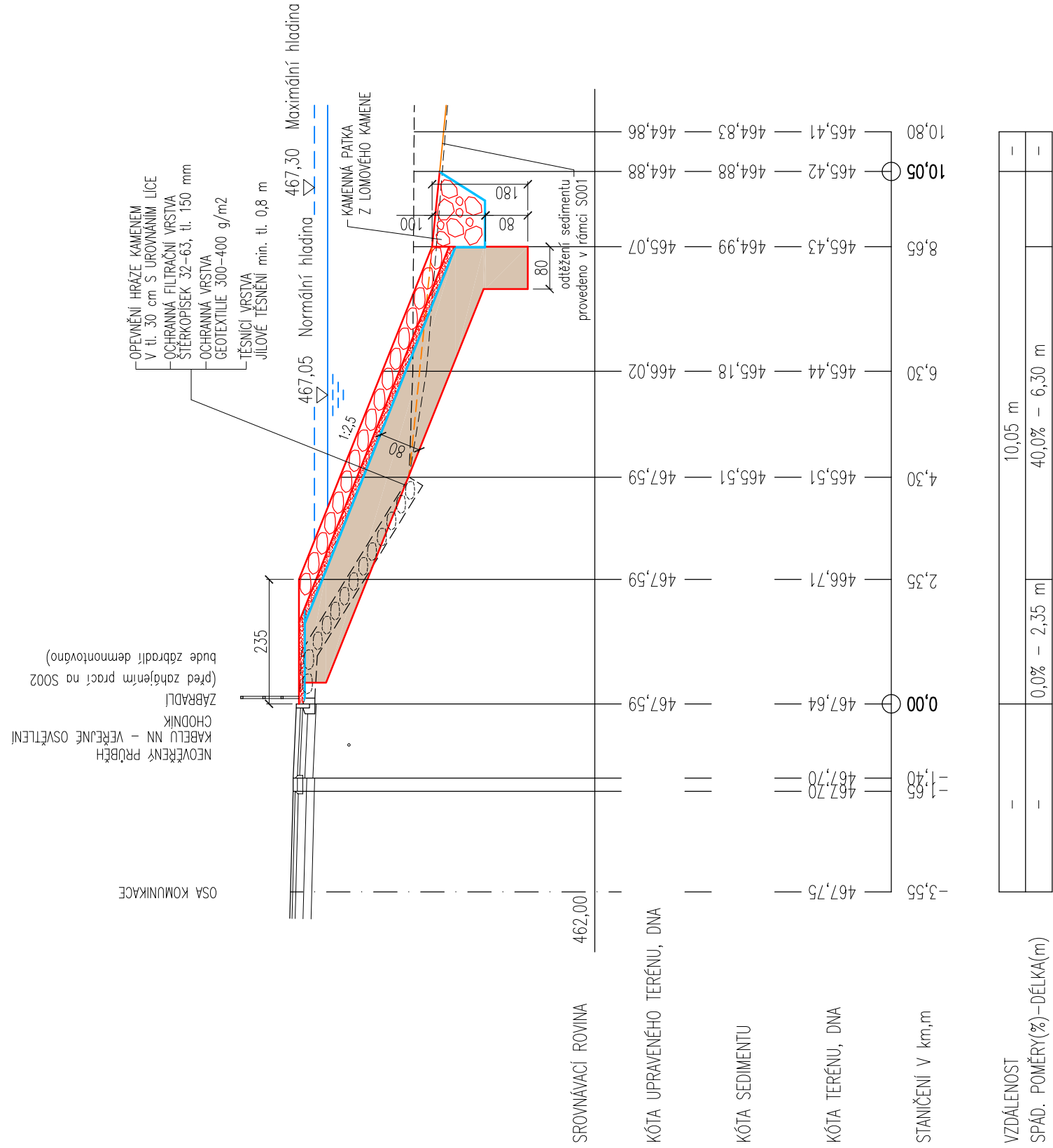


# PŘÍČNÝ PROFIL PPH6

rybník Peráček

 $\dot{M} \quad 1:100$ 

PARCELA DLE KN	2703/1	2245/1
DRUH POZEVMKU	vodní plocha	
	ostatní plocha	

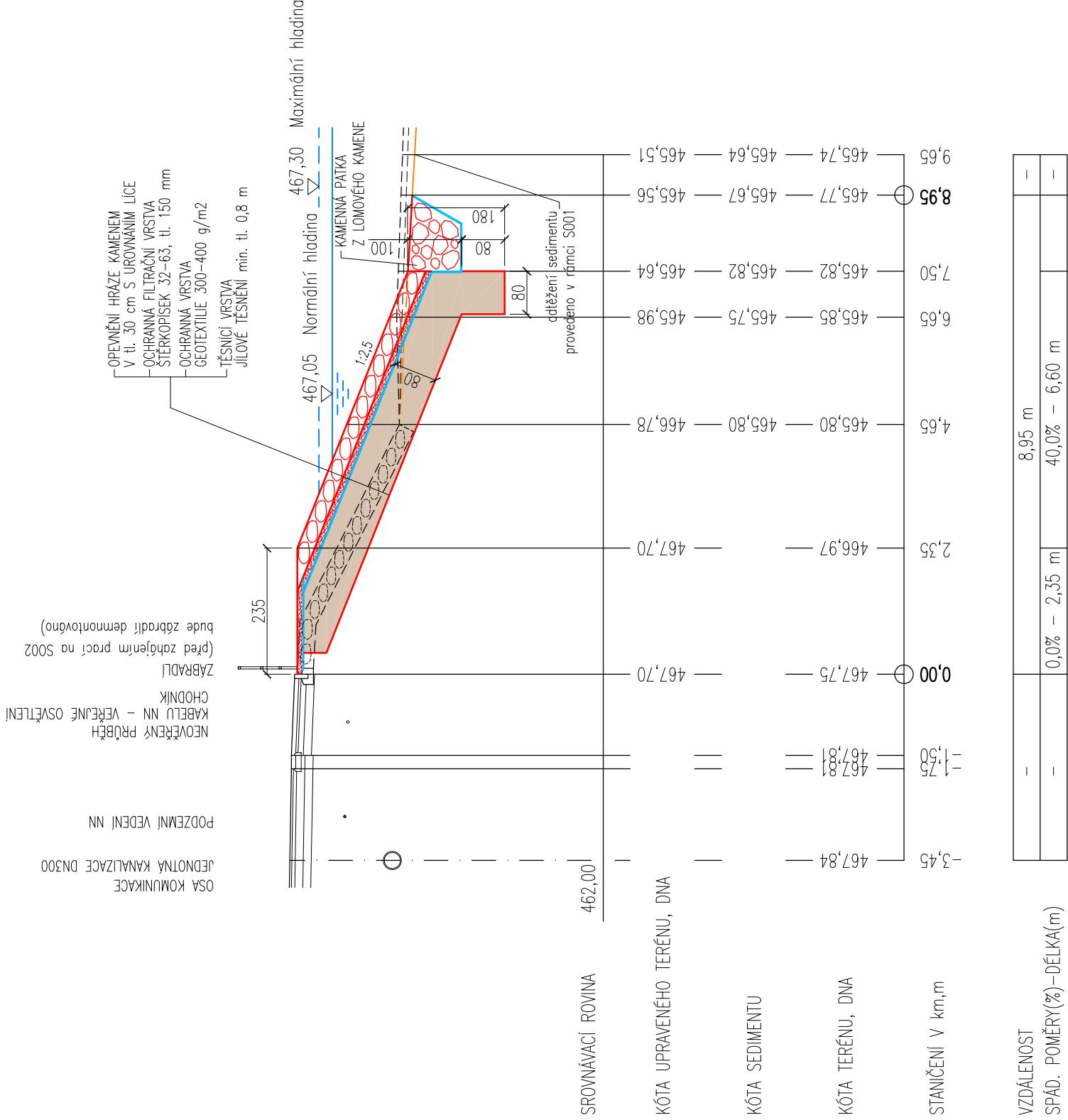


# PŘÍČNÝ PROFIL PPH7

rybník Peráček

 $\dot{M} \quad 1:100$ 

PARCELA DLE KN	2703/1	2245/1
DRUH POZEWKU	vodní plocha	
	ostatní plocha	

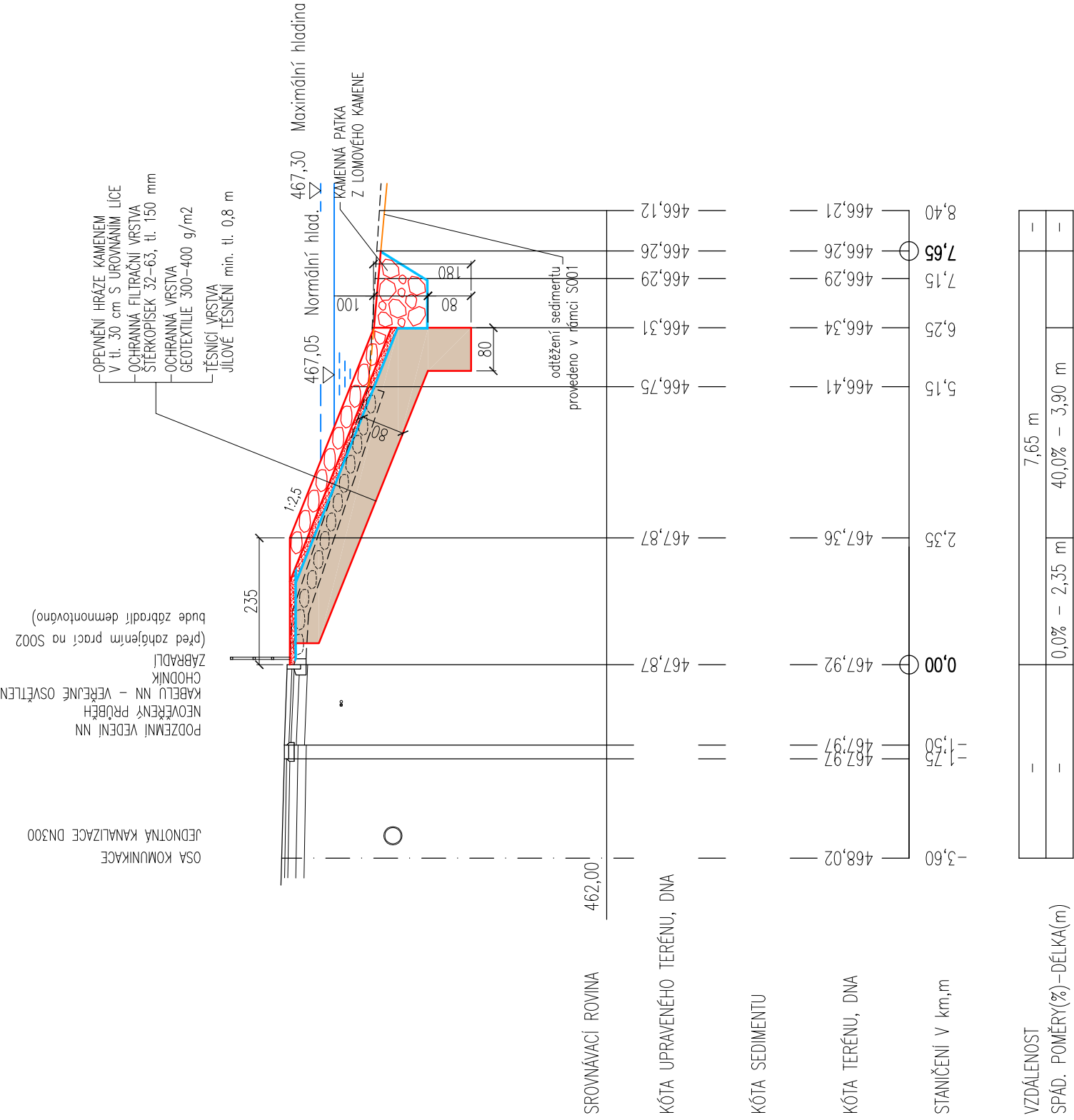


# PŘÍČNÝ PROFIL PPH8

rybník Peráček

 $1:100$ 

PARCELA DLE KN	2703/1	2245/1
DRUH POZEWKU	vodní plocha	
	ostatní plocha	



# UPOZORNĚNÍ

1. HRANICE PARCEL JSOU PŘEKRESLENY Z MAPY KATASTRU NEMOVITOSTÍ M 1: 2880, NELZE POUŽÍT K VYTYČENÍ HRANIC POZEMKU.
2. ZÁKRES PODZEMNÍCH INŽENÝRSKÝCH SÍTÍ JE PŘEVEDEN Z PODKLADU SPRÁVCŮ SÍTÍ. NESLOUŽÍ JAKO VYTYČOVACÍ PODKLAD. PŘE ZAHÁJENÍM ZEMNÍCH PRACÍ JE NUTNÉ PŘEVÉST SPRÁVCI SÍTÍ VYHLEDÁNÍM PRŮBEHU SÍTÍ DETEKTOREM.

VYPRACOVAL R. ŠKAPA	ZODPOVĚDNÝ PROJEKTANT ING. Z. HEJTMAN	Ing. Zdeněk Hejtmán Pobackého nám. 3/1 380 01 Dačice IČO : 02 91 121
INVESTOR : Město Dačice Krajčova 27/II, 380 13 Dačice		DATUM : 09-2020 MĚŘÍTKO : 1:100 FORMAT : 4x A4 ZAK. Č. : 16/2020 Č. VÝKRESU : Č. KOPIE
AKCE :	Dačice – rybník Peráček	5 D.2.
OBJEKT : SO 02 – OPRAVA HRÁZE, ZATĚSNĚNÍ PRŮSÁK	OBSAH : PŘÍČNÝ PROFIL PP46, PP47, PP48	